

**Szólád Község Polgármesterétől
8625 Szólád, Kossuth Lajos utca 32.
Tel: 84/ 567-021. E-mail: szolad@bfterseg.hu**

M E G H Í V Ó

**Szólád Község Önkormányzatának Képviselőtestülete
2023. március 30. napján (csütörtök)
16,15 órakor ülést tart, melyre ezúton tisztelettel meghívom**

Az ülés helye: Faluház

NAPIREND

- 1.) A közterületek elnevezéséről és a házszámozás szabályairól szóló rendelet felülvizsgálata**
Előadó: Rózsás Elemér polgármester
- 2.) Falugondnoki munkakör betöltése** **ZÁRT ülésen**
Előadó: Rózsás Elemér polgármester
- 3.) Települési támogatás iránti kérelmek elbírálása** **ZÁRT ülésen**
Előadó: Rózsás Elemér polgármester

Szólád, 2023. március 24.



Rózsás Elemér sk.

JELENLÉTI ÍV

SZÓLÁD KÖZSÉG ÖNKORMÁNYZATA KÉPVISELŐTESTÜLETÉNEK
2023. MÁRCIUS 30. NAPJÁN TARTOTT ÜLÉSÉN MEGJELENTEKRŐL

A KÉPVISELŐTESTÜLET TAGJAI:


Rózsás Elemér polgármester

Békei Tamás alpolgármester

Császár András képviselő

Schumann Veronika képviselő

Szabó Tamás képviselő



MEGHÍVOTTAK:

Mikóné Fejes Ibolya aljegyző



JEGYZŐKÖNYV

Készült Szólád Község Önkormányzata Képviselőtestületének 2023. március 30. napján 16,15 órakor tartott üléséről. Az ülés helye: Faluház – Szólád, Kossuth Lajos utca 23.

Jelen vannak: Rózsás Elemér polgármester, Békei Tamás alpolgármester, Császár András képviselő, Szabó Tamás képviselő, Schumann Veronika képviselő.

Meghívottak: Mikóné Fejes Ibolya aljegyző.

Rózsás Elemér polgármester megállapítja, hogy a képviselőtestület 5 tagjából 5 fő jelen van, az ülés határozatképes, összehívására szabályszerűen került sor, az ülést megnyitja. Javasolja a meghívón szereplő napirendi ponttal a napirend elfogadását. A javaslat elfogadását felteszi szavazásra.

A képviselőtestület, a szavazásban 5 fő képviselő vesz részt, egyhangú szavazással – 5 igen, 0 nem, 0 tartózkodás szavazattal – a következő határozatot hozza:

43/2023.(III.30.) Kt. határozat:

Szólád Község Önkormányzatának Képviselőtestülete az ülés napirendjét az alábbiak szerint elfogadja:

1.) A közterületek elnevezéséről és a házszámozás szabályairól szóló rendelet felülvizsgálata

Felelős: Rózsás Elemér polgármester

Határidő: 2023. március 30.

1.) A közterületek elnevezéséről és a házszámozás szabályairól szóló rendelet felülvizsgálata

Előadó: Rózsás Elemér polgármester

Előterjesztés írásban csatolva.

Mikóné Fejes Ibolya aljegyző: Röviden ismerteti az írásbeli előterjesztésben foglaltakat.

Rózsás Elemér polgármester: Felteszi szavazásra a rendelet megalkotását.

Szólád Község Önkormányzatának Képviselőtestülete, a szavazásban 5 fő képviselő vesz részt, 5 igen, 0 nem, 0 tartózkodás szavazattal megalkotja a közterületek elnevezéséről és a házszámozás szabályairól szóló 3/2023. (III.31.) önkormányzati rendeletet.

A rendelet kihirdetett szövege a jegyzőkönyvhöz csatolva.


Rózsás Elemér polgármester: Tájékoztatja a képviselőket a Nezei út felújításának tervezett ütemezéséről. Ismerteti a gyermeknap, a nyugdíjas nap és a falunap előkészítésének állását.

Tájékoztatja a képviselőket a Magyar Posta megkereséséről a postapartneri program ügyében. Lakossági megkeresés is érkezett hozzá, kezdeményezték a posta megmentését. Ismerteti, hogy a posta havi támogatást fizetne a postahivatal üzemeltetéséért, amely összeg nem éri el a

jelenlegi munkabér összegét. Növeli a költségeket, hogy a helyettesítést is meg kell oldani. Úgy látja, hogy a településen jelentkező igényeket mobilposta is ki tudná elégíteni.

Mikóné Fejes Ibolya aljegyző: Megküldte a képviselők részére a TÖOSZ levelét, melyből ismert, hogy a TÖOSZ tárgyalásokat fog kezdeményezni a tárcával és a postával is – indokolt lehet ennek eredményét és a részletes feltételrendszer kialakulását megvárni, mert a program keretében három évre történő elköteleződést és teljes felelősségvállalást vár el a posta.

Rózsás Elemér polgármester az ülést berekeszti.


Rózsás Elemér
polgármester

K.m.f.




Mikóné Fejes Ibolya
aljegyző

Szólád Község Önkormányzata
8625 Szólád, Kossuth Lajos utca 32.
Tel.: 84/567-021. Fax: 84/367-563.
e-mail: szolad@bfterseg.hu

ELŐTERJESZTÉS

Szólád Község Önkormányzata Képviselő-testületének
2023. március 30. napján tartandó nyilvános ülésére

**Tárgy: a közterületek elnevezéséről és a házzámozás szabályairól
szóló rendelet felülvizsgálata**

Előterjesztést készítette: Mikóné Fejes Ibolya aljegyző

Tárgyalás: nyilvános ülésen

Döntéshozatal: Minősített többséggel

Tisztelt Képviselőtestület!

A Somogy Megyei Kormányhivatal szakmai segítségnyújtás keretében vizsgálta az önkormányzatok tárgyban megjelölt rendeleteit, melynek eredményeként - 2023. március 31-i határidő megjelölésével - a rendeletek felülvizsgálatára hívták fel az önkormányzatokat.

A felhívásban foglalt szempontok alapján a közterületek elnevezéséről és a házzámozás szabályairól szóló 12/2013.(X.18.) önkormányzati rendelet felülvizsgálatát elvégeztük.

A felülvizsgálat szempontjai közül az alábbiak érintették a helyi rendeletet:

1. pontosítani szükséges a rendelet bevezető részében a feladatkört meghatározó jogszabályt,
2. egyes rendelkezések hatályon kívül helyezése indokolt, mert magasabb szintű jogszabály rendelkezését ismétli meg,
3. az értelmező rendelkezések között a fogalom (házzám) önálló meghatározása helyett a magasabb szintű jogszabály értelmező rendelkezésére való hivatkozás indokolt,
4. a rendelet hatálya szempontjából a jogalkotásról szóló 2010. évi CXXX. törvény 6. § (1) bekezdése alkalmazandó, mely szerint az önkormányzati rendelet hatálya az önkormányzat közigazgatási területére terjed ki – erről az önkormányzati rendeletben külön rendelkezni nem jogszerű.

A rendelet felülvizsgálata során áttekintettük a tárgykört szabályozó magasabb szintű jogszabályokat:

1. A rendelet megalkotására Magyarország helyi önkormányzatairól szóló 2011. évi CLXXXIX. törvény 143. § (3) bekezdése ad felhatalmazást:

143. § ...

(3) Felhatalmazást kap a települési, a fővárosban a fővárosi önkormányzat, hogy rendeletben állapítsa meg a közterületek elnevezésének, valamint az elnevezésük megváltoztatására irányuló kezdeményezés és a házzám-megállapítás szabályait.

2. Az Mötv. a közterületek elnevezésére vonatkozó részletszabályokat is megfogalmaz:

14. § ...

(2) A 13. § (1) bekezdés 3. pontjában meghatározott közterület, illetve közintézmény nem viselheti

- a) olyan személy nevét, aki a XX. századi önkényuralmi politikai rendszerek megalapozásában, kiépítésében vagy fenntartásában részt vett, vagy
- b) olyan kifejezést vagy olyan szervezet nevét, amely a XX. századi önkényuralmi politikai rendszerre közvetlenül utal.

(3) Ha a helyi önkormányzat döntése során kétség merül fel a tekintetben, hogy a közterület neve megfelel-e a (2) bekezdésnek, arról beszerzi a Magyar Tudományos Akadémia állásfoglalását.

14/A. § (1) Minden belterületi és olyan külterületi közterületet el kell nevezni, amely olyan ingatlanhoz vezet, amelyen az épített környezet alakításáról és védelméről szóló törvény szerinti épület található.

(2) Közterület elnevezéseként nem alkalmazható

- a) ugyanazon településen vagy a fővárosban ugyanazon a kerületen belül azonos jellegű közterületre alkalmazandó azonos,
- b) kormányrendeletben meghatározottak szerint a közterületek megkülönböztetését lehetővé tevő szabályokkal való ellentét miatt összetéveszthető, vagy
- c) kormányrendeletben meghatározottak szerint a közterületek elnevezésére vonatkozó technikai feltételekkel ellentétes elnevezés.

(3) Közterület élő személyről nem nevezhető el.

(4) Települések egyesítése, területrészt átadása, a kerület határainak megváltoztatása után szükség esetén átnevezéssel kell gondoskodni arról, hogy az új település közterületnevei megfeleljenek a (2) és (3) bekezdésben meghatározott követelményeknek.

(5) Minden házszámmal ellátott épületen a tulajdonosnak fel kell tüntetnie a házszámot.

(6) Minden, az (1) bekezdés szerint elnevezett közterületet az elnevezése feltüntetésével kell megjelölni.

3. Fontos kiemelni a tárgykör szabályozásánál az Möt. 42. § 8. pontjában foglaltakat – mely hatásköri szabály mérvadó a helyi rendeletben foglalt eljárási rendelkezések szempontjából:

42. § A képviselő-testület hatásköréből nem ruházható át:

...

8. közterület elnevezése, köztéri szobor, műalkotás állítása;

4. További részletszabályokat tartalmaz a közterületek elnevezése vonatkozásában a magyarországi hivatalos földrajzi nevek megállapításáról és nyilvántartásáról szóló 303/2007. (XI.14.) Korm. rendelet:

5. § ...

(3a) A közterület elnevezése – a közterületjelleg nélkül, de a szóközöket beleszámítva – ötven betűhelynél hosszabb nem lehet.

(3b) Két közterületnevet összetéveszthetőnek kell tekinteni, ha

- a) csak a birtokos eset jelének meglétében vagy hiányában különböznek,
- b) csak ragozásban különböznek,
- c) ugyanannak a névnek egybe- és különírott formájú változatai,
- d) ugyanannak a szónak rövidített és teljes kiírású változatai és másban nem különböznek,
- e) ugyanannak a szónak másféle írásmódú változatai és másban nem különböznek.

...

(7) c) a közterületek elnevezésének lehetőleg a közvetlen környezet hagyományait, sajátosságait kell tükröznie, vagy a helyhez kötődő személyekkel kell kapcsolatosnak lennie.

A fenti három magasabb szintű jogszabály vonatkozó rendelkezéseinek ismerete elengedhetetlen annak érdekében, hogy a helyi szabályozás során, a jogalkotásról szóló 2010. évi CXXX. törvény 3. §-ában foglaltak szerint elkerülhessük a magasabb szintű jogszabállyal ellentétes rendelkezés bevezetését és a magasabb szintű jogszabályi rendelkezés megismétlését.

A helyi rendelet másik szabályozási tárgyköre, a házszám-megállapítás szabályozása szempontjából mérvado a központi címregiszterről és a címkezelésről szóló 345/2014. (XII.23.) Korm. rendeletben foglaltak figyelembevétele:

2. § (1) A Magyarország területén található **ingatlan**nak e rendeletben rögzített eljárási rend szerint megállapított és a központi címregiszterbe bejegyzett címmel kell rendelkeznie. E rendelet értelmében ingatlan minden

a) beépítésre szánt területen fekvő telek;

b) beépítésre szánt területen fekvő telken

ba) létesített épület,

bb) létesített épületen belül található lakás,

bc) létesített önálló, épülethez nem kapcsolódó, építési engedély köteles pince;

c) beépítésre nem szánt területen fekvő telek, ha azon

ca) épületet létesítettek,

cb) létesített önálló épülethez nem kapcsolódó, építési engedély köteles pince található [a továbbiakban a *bc*) és *cb*) alpontok együtt: pince];

d) a *c*) pontban foglalt telken létesített épület és pince,

e) olyan, az *a*) és *c*) pontban meghatározott telekkel alkotórészi kapcsolatban lévő önálló rendeltetési egység, amelynek e rendelet céljával összhangban a címkézésért felelős szerv cím képzését szükségesnek tartja,

f) a *b*), *d*) és *e*) pontba nem tartozó ingatlan, ha a polgárok személyi adatainak és lakcímének nyilvántartásáról szóló 1992. évi LXVI. törvény (a továbbiakban: Nytv.) 5. § (2) bekezdés alapján a polgár lakóhelyül, vagy külön jogszabály szerinti jogi személy, illetve jogi személyiséggel nem rendelkező szervezet székhelyül, telephelyül szolgál [a továbbiakban az *a*)–*f*) pontok együtt: **ingatlan**].

12. § (1) Az üres telken létesített új épület, pince vagy önálló rendeltetési egység esetén a címkézésért felelős szerv az e rendeletben meghatározottaknak megfelelően képezi az adott ingatlanra vonatkozó, az 5. § (1) bekezdés a)–i) pontjában meghatározott címelemeket és rögzíti az épület elhelyezkedésének azonosítására szolgáló címkoordinátával együtt.

(2) Ha olyan telken létesül új épület, pince vagy önálló rendeltetési egység, amelyen már korábban a címkézés hatálya alá tartozó épület, pince vagy önálló rendeltetési egység volt, vagy egy időben létesül több új épület, pince, önálló rendeltetési egység, akkor valamennyi meglévő és új épületnek, pincének vagy önálló rendeltetési egységnek címmel kell rendelkeznie vagy címet kell neki képezni.

13. § (1) Ha a címkézés tárgyát képező ingatlan közterületről közvetlenül nem, csak másik telken keresztül közelíthető meg, a címkeletkeztetés szempontjából úgy kell tekinteni, mintha megközelíthető lenne közterületről is. Ebben az esetben az ingatlan címében közterületnévként annak a közterületnek a nevét kell feltüntetni, amelyhez az ingatlan megközelítését szolgáló telek csatlakozik. Ha a közterülettel való kapcsolatot több telek biztosítja, akkor az ingatlanhoz közelebb eső közterülethez megközelítést biztosító telek címében feltüntetett közterületnevet kell a címkézés során figyelembe venni.

(2) Ha a címkézés tárgyát képező ingatlan csak magánútról közelíthető meg, annak elnevezésére vonatkozóan a helyi önkormányzati rendeletben foglalt szabályok az irányadók.

(3) Az (1) bekezdésben foglaltak szerint megközelíthető, azonban elkülönülten, megjelenését tekintve szigetszerűen elhelyezkedő külterületi ingatlan – különösen tanya – esetén a címet elsősorban a tulajdonos által javasolt elnevezés szerint kell megállapítani.

(4) Ha a (3) bekezdésben foglalt ingatlan elnevezésére a tulajdonos a címképzésért felelős szerv legalább kétszeri felhívására sem tesz javaslatot vagy az általa tett javaslat a (5) bekezdésben foglaltaknak nem felel meg, akkor a címképzésért felelős szerv az önkormányzati képviselő-testület döntésének megfelelő elnevezést jegyzi be a központi címregiszterbe.

(5) A tulajdonos elnevezésre irányuló javaslatát el kell fogadni, ha az elnevezés a tulajdonos vezetékneve szerepeltetésére irányul és a település közigazgatási területén nincsen másik külterületi ingatlan ugyanezzel a névvel. Minden más esetben a tulajdonos által javasolt elnevezés akkor fogadható el, ha az az adott ingatlan pontos beazonosítását lehetővé teszi és a javasolt elnevezés nem sérti a közízlést, nem kelt megbotránkozást, nem félrevezető és a magyar nyelv helyesírási szabályainak is megfelel.

(6) Egy településhez tartozó közigazgatási területen belül nem lehet több külterületi ingatlant azonos névvel elnevezni. Ha a tulajdonos által javasolt elnevezés már egy másik ingatlan neve, a címképzésért felelős szerv megkülönböztetésre alkalmas jelölést javasol a tulajdonosnak.

14. § A lakás vagy más önálló rendeltetési egység esetében a hozzá tartozó címkoordináta azon épület címkoordinátája, amelyben a lakás, önálló rendeltetési egység található.

15. § (1) Az épület, a pince és az önálló rendeltetési egység címét annak a teleknek a címéből kell képezni, melyen maga az épület fekszik.

(1a) Az (1) bekezdésben foglaltak alól kivételt képez a több közterülettel határos telken létesült legalább kettő vagy több, önálló elhelyezkedésű és különböző közterületekre nyíló főbejárattal rendelkező épületekből álló épületegyüttes címképzése, amely során legalább egy épületnek a telek címével megegyező, a többi épületnek attól eltérő cím is megállapítható.

(2) Az azonos telken található valamennyi épületet, pincét és önálló rendeltetési egységet egy, a házszámától szóközzel elválasztott, nem ékezetes, egytagú nagybetűs azonosítóval kell ellátni A–Z-ig ábécé-sorrendben, és ahhoz az „ép.” toldalékot kell kapcsolni, ha a telken – az épületek, a pincék és az önálló rendeltetési egységek számát összeadva – azokból egynél több van. Amennyiben az épületjelölést igénylő épületek, pincék és önálló rendeltetési egységek száma meghaladja az egytagú, nem ékezetes betűk számát, úgy azok felhasználását követően két betűtagból álló A–Z-ig ábécé-sorrendben felhasznált megjelölés alkalmazandó. Ha a telken csak egyetlen épület, pince vagy önálló rendeltetési egység van, akkor annak mindaddig nem kell jelet adni, amíg e rendelet hatálya alá eső további épület, pince vagy önálló rendeltetési egység nem létesül a telken.

16. § Az azonos épületben található valamennyi lépcsőházat – amennyiben az épületben egynél több lépcsőház van – egy, a házszámától és az épület jelétől szóközzel elválasztott, nem ékezetes egytagú nagybetűs azonosítóval kell ellátni A–Z-ig, ábécé-sorrendben, és ahhoz az „lph.” toldalékot kell kapcsolni.

17. § (1) Az épületen belül a szinteket egyértelműen jelző azonosítókkal kell ellátni olyanképpen, hogy az épületben a föld felszínén lévő vagy a föld felszínéhez legközelebb eső szint „Fsz.” jelölést kapjon. A földszint felett elhelyezkedő emeleteket arab számmal kell megjelölni 1-től emelkedő sorrendben, és ahhoz az „em.” toldalékot kell kapcsolni.

(2) A föld felszíne alatt elhelyezkedő szinteket fentről lefelé haladva az alagsor szót követően 1-től emelkedő sorrendű arab számokkal kell megjelölni.

18. § (1) A 2. § (1) bekezdés b) pont bb) alpontja szerinti lakás esetében az ajtót, bejáratot arab számmal kell megjelölni úgy, hogy szintenként ugyanaz a szám csak egy ajtót, bejáratot jelöljön.

Egyebekben az ajtó, bejárat megjelölése tekintetében a címkézésért felelős szerv a tulajdonos vagy a tulajdonosi közösség javaslatának megfelelően képi a címet.

(2) A 13. (3) bekezdésében meghatározott ingatlan esetében a szint, ajtó megjelölésének szabályait nem kell alkalmazni.

19. § A külterületen fekvő ingatlan (ideértve a korábban zártkertként nyilvántartott külterületi ingatlant is) címelemeinek megállapítása során a 14–15. §-ban foglaltak szerint kell eljárni.

20. § A központi címregiszterben nyilvántartott címek módosítására a címkézés szabályait kell megfelelően alkalmazni.

A tárgykört szabályozó hatályos önkormányzati rendelet megalkotására 2013-ban, a fent idézett Korm. rendelet megalkotását megelőzően került sor. A magasabb szintű jogszabály átfogó módon rendezte a címkézés szabályait, ezért a helyi rendeletben a házszám-megállapításra vonatkozó részletszabályok törlése vált szükségessé.

A felülvizsgálat eredményeként a hatályos rendelet módosítása helyett új rendelet megalkotása indokolt.

A fenti indokolás, valamint a hatásvizsgálat alapján kérjük a képviselőtestületet a melléklet szerinti rendelet megalkotására.

ELŐZETES HATÁSVIZSGÁLATI LAP
(a jogalkotásról szóló 2010. évi CXXX. törvény 17. §-a alapján)

A rendelet-tervezet tárgyában hozandó döntés időpontja: 2023. március 30.	
Rendelet-tervezet megnevezése	A közterületek elnevezéséről és a házszámozás szabályairól szóló rendelet megalkotása
Társadalmi hatás	Társadalmi érdek fűződik a helyi rendeletek magasabb szintű jogszabályokkal való összhangjának megteremtéséhez
Gazdasági, költségvetési hatás	A rendeletmódosításnak nincsenek költségvetési hatásai
Környezeti következmények	A rendeletmódosításnak nincsenek környezeti következményei
Egészségi következmények	A rendeletmódosításnak nincsenek egészségi következményei
Adminisztrációs terhek	A rendeletmódosítás az adminisztrációs terheket nem érinti
A rendelet megalkotásának szükségessége	A rendelet megalkotása a tárgykör szabályozó magasabb szintű jogszabályoknak való megfelelést szolgálja
A jogalkotás elmaradásának várható következményei	Nem teljesül a magasabb szintű jogszabályoknak való megfelelés követelménye
A rendelet alkalmazásához szükséges	
Személyi feltételek	Rendelkezésre állnak
Szervezeti feltételek	Rendelkezésre állnak
Tárgyi feltételek	Rendelkezésre állnak
Pénzügyi feltételek	Rendelkezésre állnak

Szólád, 2023. március 24.

Rózsás Elemér
polgármester

Törvényességi ellenőrzésre bemutatva:

Ellenjegyezte:
Dr. Törőcsik Gabriella jegyző

Szólád Község Önkormányzata Képviselő-testületének

3/2023. (III. ...) önkormányzati rendelete

a közterületek elnevezéséről és a házsámozás szabályairól

Szólád Község Önkormányzatának Képviselő-testülete, Magyarország helyi önkormányzatairól szóló 2011. évi CLXXXIX. törvény 143. § (3) bekezdésében kapott felhatalmazás alapján, Magyarország helyi önkormányzatairól szóló 2011. évi CLXXXIX. törvény 13. § (1) bekezdés 3. pontjában meghatározott feladatkörében eljárva, a következőket rendeli el:

1. §

Szólád község közigazgatási területén közterületet elnevezni, házsámot megállapítani, a korábban megállapított közterület elnevezést és házsámot megváltoztatni e rendelet szabályai szerint lehet.

2. §

E rendelet alkalmazásában:

1. Közterület: az épített környezet alakításáról és védelméről szóló törvény szerinti közterület,
2. Közterületnév: a központi címregiszterről és a címkezelésről szóló kormányrendelet szerinti közterületnév,
3. Házsám: a központi címregiszterről és a címkezelésről szóló kormányrendelet szerinti házsám.

3. §

- (1) Az újonnan létesített közterület nevét a létrejöttét követő egy éven belül kell megállapítani.
- (2) Közterület elnevezését a megállapításától számított tíz éven belül nem lehet megváltoztatni.
- (3) A lakótelkek épületei közötti úgynevezett szerviz utakat, továbbá a mezőgazdasági célú és lakónépességet nem érintő dűlőutakat nem szükséges elnevezni.
- (4) Az elnevezett utca természetes folytatásaként nyíló új útszakasz általában külön elnevezési eljárás nélkül a már elnevezett utca nevét veszi fel.

4. §

- (1) A közterület elnevezésénél figyelemmel kell lenni Szólád község jellegére, történelmére, hagyományaira, földrajzi sajátosságaira. Az elnevezés lehetőleg utaljon a közterületnek a községen belüli elhelyezkedésére és helytörténeti vonatkozásaira.
- (2) A község közigazgatási területén több azonos elnevezésű közterület nem lehet.
- (3) Közterületet személyről, tárgyról, állatról, növényről, történelmi eseményről, földrajzi névről vagy fogalomról lehet elnevezni.

5. §

(1) A közterület elnevezése során törekedni kell arra, hogy az elnevezés rövid és közérthető, a magyar nyelvhelyesség szabályainak megfelelő legyen.

(2) A személyről történő elnevezés során törekedni kell arra, hogy az elnevezés olyan személynek állítson emléket, aki

- a) a társadalmi élet bármely területén kimagasló érdemeket szerzett és
- b) élete, munkássága valamely módon kötődik Szóládhoz.

(3) Kivételes esetben Szóládhoz nem kötődő, de az emberiség egyetemes történelmében kiemelkedő jelentőségű személyről is elnevezhető közterület.

6. §

(1) A közterület elnevezésének megállapítását vagy megváltoztatását kezdeményezheti:

- a) a polgármester,
- b) a jegyző,
- c) a képviselő-testület bizottsága,
- d) a helyi önkormányzat képviselője,
- e) Szólád község közigazgatási területén bejelentett lakcímmel rendelkező állampolgár,
- f) Szólád község közigazgatási területén ingatlannal, székhellyel, telephellyel rendelkező természetes vagy jogi személy.

(2) Közterület elnevezését érintő döntés meghozatala előtt szakmai vélemény kérhető a Földrajzinév-bizottságtól.

7. §

A közterület elnevezésére vonatkozó előterjesztést két fordulóban kell tárgyalni, és a két forduló között legalább 15 napra közzé kell tenni az önkormányzat weboldalán. Az elnevezéssel kapcsolatban benyújtott észrevételeket is a képviselő-testület elé kell terjeszteni.

8. §

A közterület elnevezésével kapcsolatos döntést ki kell hirdetni, és közzé kell tenni az önkormányzat weboldalán.

9. §

(1) Az ingatlanokat - a központi címregiszterről és a címkezelésről szóló kormányrendelet 2. §-ában foglaltak figyelembevételével - házszámmal kell ellátni.

(2) A házszámozásnál figyelemmel kell lenni azon beépítetlen telkekre is, amelyek a későbbi beépítéskor a közbenső házszámot kapják.

(3) Ingatlan megosztása esetén, ha az újonnan kialakuló telek ugyanarra a közterületre nyílik, a házszámot az ABC per jellel elválasztott, ékezet nélküli nagybetűivel kell megkülönböztetni.

(4) Nyúlványos (nyeles) telek kialakításánál az ingatlanmegosztás szabályait kell figyelembe venni.

(5) Ha egy ingatlan több közterülettel is érintkezik, a házsámot arról a közterületről kell megállapítani, amely felől az ingatlan bejárata megközelíthető.

10. §

(1) A házsám megállapítását úgy kell elvégezni, hogy a házsámok a fő utca esetében (Szárszói utca, Kossuth Lajos utca) északi irányból déli irányba haladva 1-től kezdődően növekedjenek. A többi utca esetében a fő utca irányából kifelé haladva 1-től kezdődően növekedjenek. Az utca bal oldala páros, a jobb oldala páratlan házsámot kap.

(2) Terek esetén a házsámozás 1-től kezdődően folyamatos, az óramutató járásával megegyező irányú.

(3) A földrajzi okokból csak egyik oldalán beépíthető utca házsámozása 1-től kezdődően folyamatos.

11. §

(1) A közterületek nevét jól látható módon, névtáblán kell feltüntetni.

(2) A névtáblát a saroktelek kerítésén, ennek hiányában a saroképületen vagy külön tartószerkezeten kell elhelyezni.

(3) A névtábla kihelyezésével érintett ingatlan tulajdonosa vagy használója a névtábla kihelyezését tűrni köteles.

(4) A névtáblák kihelyezéséről, karbantartásáról, szükség szerinti cseréjéről az önkormányzat gondoskodik.

12. §

A közterület elnevezésének megváltozása esetén a régi elnevezést feltüntető névtáblát, a változásról szóló döntést követő egy évig, piros átlós vonallal áthúzva az eredeti helyén kell hagyni. Az új elnevezést feltüntető névtáblát közvetlenül a régi fölött vagy alatt kell elhelyezni.

13. §

(1) A házsámot jelző táblát az ingatlan utcafronti kerítésére, házfalára, az utcáról jól látható módon kell az ingatlan használójának, kezelőjének, ennek hiányában tulajdonosának elhelyezni.

(2) A házsámot jelző tábla beszerzéséről, kihelyezéséről, olvasható állapotban tartásáról, szükség szerint cseréjéről és pótlásáról az (1) bekezdés szerinti kötelezett gondoskodik.

14. §

Hatályát veszti a közterületek elnevezéséről és a házsámozás szabályairól szóló 7/2013. (VI.10.) önkormányzati rendelet.

15. §

Ez a rendelet 2023. április 1-jén lép hatályba.

Szólád, 2023. március ...

Rózsás Elemér
polgármester

Dr. Törőcsik Gabriella
jegyző

Kihirdetve: a Balatonföldvári Közös Önkormányzati Hivatal Szólád hirdetőtábláján 15 napra elhelyezett hirdetménnyel 2023. március ... napján.

Dr. Törőcsik Gabriella
jegyző

Szólád Község Önkormányzata Képviselő-testületének

3/2023. (III. 31.) önkormányzati rendelete

a közterületek elnevezéséről és a házszámozás szabályairól

Szólád Község Önkormányzatának Képviselő-testülete, Magyarország helyi önkormányzatairól szóló 2011. évi CLXXXIX. törvény 143. § (3) bekezdésében kapott felhatalmazás alapján, Magyarország helyi önkormányzatairól szóló 2011. évi CLXXXIX. törvény 13. § (1) bekezdés 3. pontjában meghatározott feladatkörében eljárva, a következőket rendeli el:

1. §

Szólád község közigazgatási területén közterületet elnevezni, házszámot megállapítani, a korábban megállapított közterület elnevezést és házszámot megváltoztatni e rendelet szabályai szerint lehet.

2. §

E rendelet alkalmazásában:

1. Közterület: az épített környezet alakításáról és védelméről szóló törvény szerinti közterület,
2. Közterületnév: a központi címregiszterről és a címkezelésről szóló kormányrendelet szerinti közterületnév,
3. Házszám: a központi címregiszterről és a címkezelésről szóló kormányrendelet szerinti házszám.

3. §

- (1) Az újonnan létesített közterület nevét a létrejöttét követő egy éven belül kell megállapítani.
- (2) Közterület elnevezését a megállapításától számított tíz éven belül nem lehet megváltoztatni.
- (3) A lakótelkek épületei közötti úgynevezett szerviz utakat, továbbá a mezőgazdasági célú és lakónépességet nem érintő dűlőutakat nem szükséges elnevezni.
- (4) Az elnevezett utca természetes folytatásaként nyíló új útszakasz általában külön elnevezési eljárás nélkül a már elnevezett utca nevét veszi fel.

4. §

- (1) A közterület elnevezésénél figyelemmel kell lenni Szólád község jellegére, történelmére, hagyományaira, földrajzi sajátosságaira. Az elnevezés lehetőleg utaljon a közterületnek a községen belüli elhelyezkedésére és helytörténeti vonatkozásaira.
- (2) A község közigazgatási területén több azonos elnevezésű közterület nem lehet.
- (3) Közterületet személyről, tárgyról, állatról, növényről, történelmi eseményről, földrajzi névről vagy fogalomról lehet elnevezni.

5. §

(1) A közterület elnevezése során törekedni kell arra, hogy az elnevezés rövid és közérthető, a magyar nyelvhelyesség szabályainak megfelelő legyen.

(2) A személyről történő elnevezés során törekedni kell arra, hogy az elnevezés olyan személynek állítson emléket, aki

- a) a társadalmi élet bármely területén kimagasló érdemeket szerzett és
- b) élete, munkássága valamely módon kötődik Szóládhoz.

(3) Kivételes esetben Szóládhoz nem kötődő, de az emberiség egyetemes történelmében kiemelkedő jelentőségű személyről is elnevezhető közterület.

6. §

(1) A közterület elnevezésének megállapítását vagy megváltoztatását kezdeményezheti:

- a) a polgármester,
- b) a jegyző,
- c) a képviselő-testület bizottsága,
- d) a helyi önkormányzat képviselője,
- e) Szólád község közigazgatási területén bejelentett lakcímmel rendelkező állampolgár,
- f) Szólád község közigazgatási területén ingatlannal, székhellyel, telephellyel rendelkező természetes vagy jogi személy.

(2) Közterület elnevezését érintő döntés meghozatala előtt szakmai vélemény kérhető a Földrajzinév-bizottságtól.

7. §

A közterület elnevezésére vonatkozó előterjesztést két fordulóban kell tárgyalni, és a két forduló között legalább 15 napra közzé kell tenni az önkormányzat weboldalán. Az elnevezéssel kapcsolatban benyújtott észrevételeket is a képviselő-testület elé kell terjeszteni.

8. §

A közterület elnevezésével kapcsolatos döntést ki kell hirdetni, és közzé kell tenni az önkormányzat weboldalán.

9. §

(1) Az ingatlanokat - a központi címregiszterről és a címkezelésről szóló kormányrendelet 2. §-ában foglaltak figyelembevételével - házszámmal kell ellátni.

(2) A házszámozásnál figyelemmel kell lenni azon beépítetlen telkekre is, amelyek a későbbi beépítéskor a közbenső házszámot kapják.

(3) Ingatlan megosztása esetén, ha az újonnan kialakuló telek ugyanarra a közterületre nyílik, a házszámot az ABC per jellel elválasztott, ékezet nélküli nagybetűivel kell megkülönböztetni.

(4) Nyúlványos (nyeles) telek kialakításánál az ingatlanmegosztás szabályait kell figyelembe venni.

(5) Ha egy ingatlan több közterülettel is érintkezik, a házszámot arról a közterületről kell megállapítani, amely felől az ingatlan bejárata megközelíthető.

10. §

(1) A házszám megállapítását úgy kell elvégezni, hogy a házszámok a fő utca esetében (Szárszói utca, Kossuth Lajos utca) északi irányból déli irányba haladva 1-től kezdődően növekedjenek. A többi utca esetében a fő utca irányából kifelé haladva 1-től kezdődően növekedjenek. Az utca bal oldala páros, a jobb oldala páratlan házszámot kap.

(2) Terek esetén a házszámozás 1-től kezdődően folyamatos, az óramutató járásával megegyező irányú.

(3) A földrajzi okokból csak egyik oldalán beépíthető utca házszámozása 1-től kezdődően folyamatos.

11. §

(1) A közterületek nevét jól látható módon, névtáblán kell feltüntetni.

(2) A névtáblát a saroktelek kerítésén, ennek hiányában a saroképületen vagy külön tartószerkezeten kell elhelyezni.

(3) A névtábla kihelyezésével érintett ingatlan tulajdonosa vagy használója a névtábla kihelyezését tűrni köteles.

(4) A névtáblák kihelyezéséről, karbantartásáról, szükség szerinti cseréjéről az önkormányzat gondoskodik.

12. §

A közterület elnevezésének megváltozása esetén a régi elnevezést feltüntető névtáblát, a változásról szóló döntést követő egy évig, piros átlós vonallal áthúzva az eredeti helyén kell hagyni. Az új elnevezést feltüntető névtáblát közvetlenül a régi fölött vagy alatt kell elhelyezni.

13. §

(1) A házszámot jelző táblát az ingatlan utcafronti kerítésére, házfalára, az utcáról jól látható módon kell az ingatlan használójának, kezelőjének, ennek hiányában tulajdonosának elhelyezni.

(2) A házszámot jelző tábla beszerzéséről, kihelyezéséről, olvasható állapotban tartásáról, szükség szerint cseréjéről és pótlásáról az (1) bekezdés szerinti kötelezett gondoskodik.

14. §

Hatályát veszti a közterületek elnevezéséről és a házszámozás szabályairól szóló 7/2013. (VI.10.) önkormányzati rendelet.

15. §

Ez a rendelet 2023. április 1-jén lép hatályba.

Szólád, 2023. március 30.


Rózsás Elemér
polgármester




Dr. Töröcsik Gabriella
jegyző

Kihirdetve: a Balatonföldvári Közös Önkormányzati Hivatal Szólád hirdetőtábláján 15 napra elhelyezett hirdetésménnyel 2023. március 31. napján.




Dr. Töröcsik Gabriella
jegyző



HIRDETMÉNY

RENDELET KIHIRDETÉSÉRŐL


Szólád Község Önkormányzatának Képviselőtestülete 2023. március 30. napján tartott ülésén az alábbi rendelete(ke)t alkotta:

Szólád Község Önkormányzata Képviselőtestületének 3/2023. (III.31.) önkormányzati rendelete a közterületek elnevezéséről és a házszámozás szabályairól

A rendelet(ek) e hirdetemének a Közös Önkormányzati Hivatal Szólád hirdetőtábláján 15 nappal történt kifüggesztésével, 2023. március 31. napján került(ek) kihirdetésre.

A rendelet(ek) hatályos szövege a Közös Önkormányzati Hivatalban ügyfélfogadási időben, és az önkormányzat honlapja útján megtekinthető.

Szólád, 2023. március 31.



Dr. Törőcsik Gabriella sk.
jegyző