



Teleki Község Polgármesterétől  
8626 Teleki, Rákóczi u. 49.  
Tel.: 84/367-532  
e-mail: postmaster@telekipm.t-online.hu

## MEGHÍVÓ

Teleki Község Önkormányzat Képviselő-testülete **2016. szeptember 20. napján (kedden)**  
**9.00 órakor tartandó rendkívüli testületi ülésére** tisztelettel meghívom.

Az ülés helye: Polgármesteri Hivatal  
8626 Teleki, Rákóczi u. 49.

### NAPIREND

- 1.) Vis maior pályázat benyújtása**  
Előadó: Hári László István polgármester

Teleki, 2016. szeptember 19.

Tisztelettel:



Hári László István sk.  
polgármester

# JEGYZŐKÖNYV

**Készült:** Teleki Község Önkormányzat Képviselő-testületének 2016. szeptember 20. napján tartott rendkívüli testületi üléséről, Teleki, Rákóczi u. 49. szám alatt.

**Jelen vannak:** Hári László István polgármester, Strott András alpolgármester, Hunya Lajos Jánosné, Mónosné Szalai Anita, Orsós Sándorné települési képviselők, Magyar Szilvia főtanácsos a címzetes főjegyző megbízásából.

Hári László István polgármester az üléssteremben köszönti a megjelenteket. Megállapítja, hogy az 5 tagú képviselő-testületből 5 fő jelen van, a testület határozatképes, az ülést megnyitja. Ismerteti a rendkívüli ülés napirendjét, majd javasolja tárgyalásra történő elfogadását

A képviselő-testület – a szavazásban részt vesz öt képviselő - 5 igen, 0 nem, 0 tartózkodással az alábbi határozatot hozza:

## Teleki Község Önkormányzat Képviselő-testülete 72/2016.(IX. 20.) kt. határozata

**A képviselő-testület a rendkívüli ülésen az alábbi napirendet tárgyalja:**

### **1.) Vis maior pályázat benyújtása**

Felelős: Hári László István polgármester  
Határidő: értelem szerint azonnal

## **NAPIREND TÁRGYALÁSA:**

### **1.) Vis maior pályázat benyújtása**

Előadó: Hári László István polgármester  
Az előterjesztés a jegyzőkönyvhöz csatolva.

Hári László István polgármester: Az előző ülésen döntöttünk a káresemény bejelentéséről. Bejelentésünket a Somogy Megyei Kormányhivatal megalapozottnak találta. Ezt követően kárszakértő véleményét kértük az okozott károk megállapítására, a helyreállítás várható költségeire. A szükséges szakértői vélemény elkészült, melynek költsége bruttó 100.000.- Ft. Ez az összeg a költségek között szerepel, vis maior támogatásban elszámolható. A szakértői vélemény alapján a helyreállítási munkák költsége bruttó 5.764.889,- Ft. Önerőből az önkormányzat a károkat helyreállítani nem tudja. Van kérdés, hozzászólás az elhangzottakkal kapcsolatban? Amennyiben nincs, javaslom a vis maior támogatás címen a pályázat benyújtását.

A képviselő-testület – a szavazásban részt vesz öt képviselő - 5 igen, 0 nem, 0 tartózkodással az alábbi határozatot hozza:

## Teleki Község Önkormányzat Képviselő-testülete 73/2016.(IX.20.) kt. határozata

**1. Teleki Község Képviselő-testülete vis maior támogatás címen pályázatot nyújt be a 2016. augusztus 19.-én lehulló nagy erejű és nagy mennyiségű esőzések miatt Teleki község Liliom utca, 96. hrsz.-ú önkormányzati közútban bekövetkezett károk helyreállítására.**

**2. A károk helyreállításának költségvetés alapján tervezett összköltsége: 5.764.889,-Ft, melynek fedezetét az önkormányzat nem tudja biztosítani.**

**3. A képviselő-testület nyilatkozik, hogy a káreseményhez kapcsolódó, 1. pontban részletezett ingatlanra vonatkozóan biztosítással nem rendelkezik és a káreseménnyel érintett vagyonelem a tulajdonát képezi.**

4. A képviselő-testület vállalja a károsodott közút költséghatékonyság és a megvalósíthatóság szempontjaira tekintettel történő helyreállítását.

5. A képviselő-testület nyilatkozik, hogy

- az önkormányzat más – a tulajdonában lévő – vagyontárggyal a feladatát nem tudja ellátni,
- az adott tárgyban korábban nem nyújtott be pályázatot,
- a műszaki szakértő egyaránt független a Teleki község önkormányzatától és a helyreállítás későbbi kivitelezőjétől.

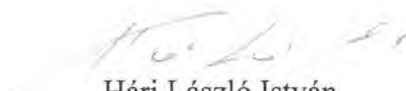
A képviselő-testület felhatalmazza a polgármestert a pályázat benyújtására.

Felelős: Hári László István polgármester

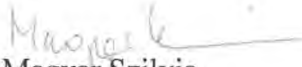
Határidő: azonnal

Hári László István polgármester: Mivel több napirend nem kerül megtárgyalásra, a rendkívüli ülést bezárom.

kmf.

  
Hári László István  
polgármester



  
Magyar Szilvia  
főtanácsos  
a címzetes főjegyző megbízásából



TELEKI KÖZSÉG ÖNKORMÁNYZATA  
8626 TELEKI, RÁKÓCZI U. 49.  
Telefon: 84/367-532  
e-mail: [postmaster@telekipm.t-online.hu](mailto:postmaster@telekipm.t-online.hu)

## ÍRÁSBELI HATÁROZATI JAVASLAT

Teleki Község Önkormányzat Képviselő-testületének  
2016. szeptember 20. napján tartott rendkívüli testületi ülésére.

### /2016.(IX.....) Kt. határozata

1. Teleki Község Képviselő-testülete vis maior támogatás címen pályázatot nyújt be a 2016. augusztus 19.-én lehulló nagy erejű, és nagy mennyiségű esőzések miatt Teleki község Liliom utca, 96. hrsz.-ú önkormányzati közútban bekövetkezett károk helyreállítására.
2. A károk helyreállításának költségvetés alapján tervezett összköltsége: 5.764.889,-Ft, amelynek fedezetét az önkormányzat nem tudja biztosítani.
3. A képviselőtestület nyilatkozik, hogy a káreseményhez kapcsolódó, 1. pontban részletezett ingatlanra vonatkozóan biztosítással nem rendelkezik és a káreseménnyel érintett vagyonelem a tulajdonát képezi.
4. A képviselő-testület vállalja a károsodott ingatlan költséghatékonyság és a megvalósíthatóság szempontjaira tekintettel történő helyreállítását.
5. A képviselőtestület nyilatkozik, hogy
  - az önkormányzat más – a tulajdonában lévő – vagyontárggyal a feladatát nem tudja ellátni,
  - az adott tárgyban korábban nem nyújtott be pályázatot,
  - a műszaki szakértő egyaránt független a Teleki község önkormányzatától és a helyreállítás későbbi kivitelezőjétől,

A képviselő-testület felhatalmazza a polgármestert a pályázat benyújtására.

Felelős: Hári László István polgármester

Határidő: azonnal

Teleki, 2016. szeptember 19.

Hári László István  
polgármester

**BOA**


TERVEZŐK

**SZAKÉRTŐI VÉLEMÉNY**

Tárgya:

Teleki község közigazgatási területén csapadékvíz által okozott károk

Vis maior esemény időpontja: 2016.08.19.



Készítette:

Boa Árpád

szakértői sz.: SZÉM1, 14-0114.

## **Előzmények**

A 2016.08.19.-én lehullott nagy mennyiségű csapadék a község területén rövid idő alatt nagy károkat okozott a Liliom utca teljes hosszúságában.

A védekezés során a Teleki Község Önkormányzata az elsődleges károkat részben felszámolta, részben megtette a szükséges közlekedésbiztonsági intézkedéseket.

A településen az alábbi utcában alakultak ki károk:

1. Teleki, Liliom utca hrsz.: 96

## **Szakértő módszere**

- A Teleki község károsodott közlekedési felületeiről meglévő helyszínrajz elemzése, káresemény beazonosításával.
- A káreseményt követő órákban készült fotók elemzése (a fotókat a települési önkormányzat készítette).
- Helyszíni vizsgálatok.
- Összegzés.
- Tételes költségvetés készítése.

## **A meglévő út leírása a helyszínrajzok elemzésével**

A település önkormányzatának birtokában van a közlekedési rendszereiről az alaptérkép, valamint a helyi építési szabályzat, és annak helyszínrajzi melléklete. Ennek, valamint a helyszíni vizsgálatok alapján megállapítható, hogy a tárgyi út összesen 500 fm hosszúságú és 2,5 m pályaszélességben szilárd (aszfalt) burkolatú. Az út sajátossága, hogy a vízelvezetése egy oldalon biztosított (Észak-nyugati oldal). Az útpadka átlagosan 50 cm szélességű.

A Dél-keleti oldalon az útpadkát követően már bevágási rézsű található.

## A káreseményt követő órákban készült felvételek elemzése

A fotókon jól látható, hogy az utcán a nagy mennyiségű csapadékvíz jelentős mennyiségű hordalékot rakott le a közlekedő felületeken és mindemellett e felületeket jelentős mértékben kimosta, károsította. A nagy mennyiségű víz a szilárd burkolat széleit mindkét oldalon szinte teljes hosszban alámosta.

Ezek a fotók jól bemutatják, hogy milyen pusztítást végzett a nagy intenzitású csapadék. Az is láthatóvá válik, hogy a település komoly erőfeszítéseket tett annak érdekében, hogy a kár minimalizálódjon, azonban a burkolatban keletkezett károkat önerőből, összefogással kijavítani lehetetlen.

Az útfelületen az aszfalt burkolatot fellazította foltokban kimosta.

## Helyszíni vizsgálatok

A helyszíni vizsgálatokat több időpontban végeztem el.

Az utcáról a hordalékot már részben eltakarították. Az útfelületen a káreseményt követően olyan mértékű hordalék lerakódás és a közlekedő felület megbontása, hogy jelenleg nem megoldható a biztonságos közlekedés. A vízvezető rendszerek eliszapolódása nem teszi lehetővé a felületen összegyűlő vizek továbbjuttatását a befogadóig, így tovább károsítják a közlekedő felületeket.

A vízvezető árok újrametszése hiányzik, a javítás sürgős feladatot képez, hiszen egy újabb nagy intenzitású esőzés a teljes útburkolatot eltávolíthatja az utcából, ezáltal az utcát közlekedésre alkalmatlanná teheti.

## Káresemény részletezése:

- A meglévő útfelületet teljes hosszban iszap és hordalék lerakódás jellemzi
- Az aszfalt felületet, különösen az útszéleken teljes hosszban megbontotta, az altalajt a pálya alól kimosta
- A vízvezető földárok teljes hosszon feliszapolódott
- A csatlakozó burkolt meder 20 m<sup>2</sup>-en fellazult
- **Javaslatok a helyreállításra:**
  - o Az útfelületet, valamint az útárkot beborító iszap kitermelése 90 fm hosszon
  - o Árokmetés 90 m hosszon
  - o Zúzottkő alépítményi réteg pótlása tömörítéssel, hengerléssel 40,8 m<sup>3</sup>
  - o Aszfalt burkolat készítése 40,8 m<sup>3</sup>

- o Árokburkolás mederlapokkal, betonba rakva (40x40x10 cm)
- o A teljes hossz profilozása 816 m2

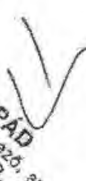
### Összegzés

Részletesen felmértem a károsodott felületeket és útelemeket. Ezeket költségvetési tételekben foglaltam össze, melyek a dokumentációm részét képezik.

A közlekedés biztonsága jelen állapotban veszélyeztetett, így korlátozó táblák kihelyezése szükséges a javítás befejezéséig. E korlátozások a hibás felületek teljes lehatárolását jelentik, valamint az út elején és végén az egyenetlen úttest tábla, valamint egyéb veszély, alatta „CSÚSZÁSVESZÉLY” feliratú kiegészítő tábla kihelyezése szükséges.

Mellékletek:

- fotó dokumentáció
- szabályozási terv kivonat (helyszínrajz)
- előzetes vizsgálat jegyzőkönyve
- szakértői költségbecslés
- szakértő jogosultság igazolása

  
**BOA ÁRPÁD**  
építész, névjegyadó, tervező, szakértő  
7400 Kaposvár, Vikár B. u. 43.  
Adatszám: 61569729-234 ES-330209  
OTP: 1174302-20174192

Kaposvár, 2016. szeptember

Boa Árpád  
szakértői sz.: SZÉM1, 14-0114.



Teleki , belterületi utak aszfaltozása  
KÖLTSÉGVETÉS

I. Liliom utca

Hossza: 247 Szélessége: 2,5 m Felülete ( csatlakozásokkal ) : 693 m<sup>2</sup>

1. Meglévő felület profilozása kotrógéppel  
tömörítés hengerrel

693 m<sup>2</sup> 471 326 403

2. Zúzottkő kiegyenlítés finisherrel bedolgozva  
átlag 6cm 0/30 zúzottkő tömörítve

40,8 m<sup>3</sup> 11 300 461 040

4. Aszfaltozás , AC 11 aszfalt bedolgozás 6 cm  
vastagon bedolgozva

40,8 m<sup>3</sup> 82 300 3 357 840

5. Árokmetszés , új árok kialakítás  
géppel föld elszállítás elterítés

90 m 1 200 108 000

6. Ároktisztítás meglévő árok profilozása

30 m 1 000 30 000

7. Árokburkolás mederlappal  
betonba rakva

20 m<sup>2</sup> 7 800 156 000

8. Szakértő díja 1 db 100 000

Nettó összesen :

4 539 283 Ft

ÁFA : ( 27 % ) :

1 225 606 Ft

Bruttó összesen :

5 764 889 Ft



TELEKI

Rákóczi utca

Rákóczi utca

Kossuth Lajos utca

Ált. iskola

100SEK KLUBJA

Ált. iskola

101

17

17

17

102

17

103

1080

1059/2

1059/1

1037

1038

1039

1040

1041

1042

1043

1044

1045

1046

1047

1048

1049

1050

1051

1052

1053

1054

1055

1010

1011

1012

1013

1014

1015

1016

1017

1018

1019

1020

1021

1022

1023

1024

1025

1026

1027

1028

1029

1030

1031

1032

1033

1034

1035

1036

1037

1038

1039

1040

1041

1042

1056

1057

1058

1059

1060

1061

1062

1063

1064

1065

1066

1067

1068

1069

1070

1071

1072

1073

1074

1075

1076

1077

1078

1079

1080

1081

1082

1083

1084

1085

1086

1087

1088

1089

1090

1091

1092

1093

1094

1095

1096

1097

1098

1099

1100

1101

1102

1103

1104

1105

1106

1107

1108

1109

1110

1111

1112

1113

1114

1115

1116

1117

1118

1119

1120

1121

1122

1123

1124

1125

1126

1127

1128

1129

1130

1131

1132

1133

1134

1135

1136

1137

1138

1139

1140

1141

1142

1143

1144

1145

1146

1147

1148

1149

1150

1151

1152

1153

1154

1155

1156

1157

1158

1159

1160

1161

1162

1163

1164

1165

1166

1167

1168

1169

1170

1171

1172

1173

1174

1175

1176

1177

1178

1179

1180

1181

1182

1183

1184

1185

1186

1187

1188

1189

1190

1191

1192

1193

1194

1195

1196

1197

1198

1199

1200

1201

1202

1203

1204

1205

1206

1207

1208

1209

1210

1211

1212

1213

1214

1215

1216

1217

1218

1219

1220

1221

1222

1223

1224

1225

1226

1227

1228

1229

1230

1231

1232

1233

1234

1235

1236

1237

1238

1239

1240



## Somogy Megyei Mérnöki Kamara

Telefon: (82) 410-657

Fax: (82) 410-657

Cím: Kaposvár 7400 Rákóczi tér 12/A.

Honlap: [www.smernok.hu](http://www.smernok.hu)

Ügyszám: 14-53/2016

Kelt: 2016. szeptember 16.

Ügyintéző neve: Bükiné Matusa Judit

Tárgy: igazolás kiállítása a névjegyzék adataiból

### IGAZOLÁS

Név: **Boa Árpád**

Lakeím: **7400 Kaposvár Vikár B. utca 43.**

Kamarai nyilvántartási szám: **(14-0114 / 14-50020)**

Hatósági, szakhatósági, engedélyeztetési, egyeztetési, közbeszerzési, stb. eljárásokhoz igazolom, hogy Ön a 2016. évi kamarai tagdíjat vagy nyilvántartási díjat megfizette, és a fenti nyilvántartási számon a Somogy Megyei Mérnöki Kamara által vezetett 2016/2017. évi névjegyzékben az alábbi szakterületeken szerepel:

*Th-korlátozott - Hídszerkezet tervezésére kiterjesztett tartószerkezeti*

*SZÉMI - Közlekedési építmények szakértése*

*T-korlátozott - Tartószerkezeti*

*ME-M - Mélyépítési munkák és mélyépítési műtárgyak építésének műszaki ellenőrzése*

*ME-É - Magasépítési szakterület műszaki ellenőrzése*

*ME-KÉ - Közlekedési építmények építési munkáinak műszaki ellenőrzése*

Jelen igazolást kérelemre állítottuk ki, amely a benne foglalt adatokat **2016.12.31-ig** igazolja.



p. h.

*H. Gy.*  
Dr. Tóth György  
titkár

Kapják:

1. Boa Árpád
2. Irattár

ÉRKEZET

3. melléklet a 9/2011. (II. 15.) Korm. rendelethez

2016. aug. 30.

## A) ELŐZETES HELYSZÍNI VIZSGÁLAT JEGYZŐKÖNYVE

Igénylésazonosító: 324 736

Az ellenőrzés tárgya:	2016. augusztus. 19. ut
A jegyzőkönyv felvételének helyszíne:	Teleki Község Önkormányzat
A jegyzőkönyv felvételének időpontja:	2016.08.30.
Az ellenőrzéshez felhasznált iratok:	térkép, tulajdoni lap

### Jelen vannak

Önkormányzat részéről:	Hári László	A helyi önkormányzat székhelye szerint illetékes fővárosi és megyei kormányhivatal részéről:	dr. Kőműves Mónika
Becsztás:	polgármester	Becsztás:	törvényességi felügyeleti szakügyintéző
Telefon:	84/367-532	Telefon:	82/502-634
Fax:	84/367-532	Fax:	82/502-630
Email:	postmaster@teleki-ontkorm.hu	Email:	torvenyesseg@somogy.gov.hu
P.H.		P.H.	
Katasztrófavédelmi Igazgatóság részéről:	Hálvay Péter	Vizsgálati Igazgatóság részéről:	
Becsztás:	felelős	Becsztás:	
Telefon:	70/330-2379	Telefon:	
Fax:		Fax:	
Email:	peter.halvay@kardved.gov.hu	Email:	
P.H.		P.H.	
Közlekedéstechnikai és Közlekedéstechnikai Koordinációs Központ részéről:		a fővárosi és megyei kormányhivatal építésügyi és örökségvédelmi hivatala részéről:	
Becsztás:		Becsztás:	
Telefon:		Telefon:	
Fax:		Fax:	
Email:		Email:	
P.H.		P.H.	

A táblázat következő sora a következő oldalon kezdődik.

Egyéb felkért szerv részéről:	Egyéb felkért szerv (megnevezése és név):
Beosztás:	Beosztás:
Telefon:	Telefon:
Fax:	Fax:
Email:	Email:
P.H.:	P.H.:

Vis maior esemény adatai:

Vis maior esemény leírása:	Teleki községben az aszfalt burkolatú Liliom utca (96 hrsz.): 3 m szélességben, 250 m hosszban az aszfalt burkolatot alámosta a víz, a burkolat felszakadt, mely gödrök keletkeztek, az árok eltömődtek hordalékkal.
----------------------------	--

Sorszám	Vis maior esemény megnevezése	Település	Utca	Házszám	Hrsz.	Érintett alapterület	Mérték-egység (m2, m3, fm)	Megállapítások (károsodás mértéke, tulajdonjogviszony)
1.	út	Teleki	Liliom	0	96	250	fm	önkormányzati tulajdonú út
2.	út	Teleki	Liliom	0	96	250	fm	önkormányzati tulajdonú úthoz tartozó árok

Védekezési fokozat mértéke:	I. II. III.
Védekezési fokozat elrendelésének időpontja:	
Védekezési fokozat megszüntetésének időpontja:	
Védekezés kezdési ideje:	
Védekezés befejezési ideje:	

Megállapítások

A kár önkormányzati tulajdonban keletkezett (igen/nem):	igen
A káreseményt az önkormányzat időben - 7 napon belül - bejelentette (igen/nem/nem vonatkozik):	igen
A bejelentett esemény vis maiornak tekinthető-e (igen/nem):	igen

Indokolás: Az út és árok helyreállítása a közlekedés biztonsága és a további károk megelőzése érdekében szükséges.

A helyreállítás megvalósításával kapcsolatos egyéb megállapítások:

Zárakék	Az út a káreseményt követően 3 nappal lezárásra került, ezt követően részben helyreállításra került a használhatósága érdekében
---------	---

Megjegyzés: A jegyzőkönyvet a helyszíni vizsgálat lefolytatásánál jelenlévő személyeknek kell aláírnia. A jelenlévők az esetleges külön véleményt „A helyreállítás megvalósításával kapcsolatos egyéb megállapítások” rovatban rögzíthetik.

# J E L E N L É T I   Í V

TELEKI KÖZSÉG ÖNKORMÁNYZAT KÉPVISELŐ-TESTÜLETÉNEK  
2016. szeptember 20. napján tartott rendkívüli ülésén megjelentekről

## KÉPVISELŐ-TESTÜLET TAGJAI:

Hári László István polgármester

Strott András alpolgármester

Hunya Lajos Jánosné képviselő

Mónosné Szalai Anita képviselő

Orsós Sándorné képviselő

  
.....  
Hunya Lajosné  
.....  
Mónosné Szalai Anita  
.....  
Orsós Sándorné  
.....

## MEGHÍVOTTAK

Dr. Kiss Pál címzetes főjegyző

Magyar Szilvia főtanácsos

Király Lajosné igazgatási főmunkatárs

.....  
Magyar Szilvia  
.....  
Király Lajosné  
.....